












- Valors d'immissió d'iterns en ambient exterior

-  Zona A1, Sensibilitat acústica alta
-  Zona A2,  $L_d \leq 55-L_e \leq 55-L_n \leq 45$   
Sensibilitat acústica alta
-  Zona A3,  $L_d \leq 57-L_e \leq 57-L_n \leq 47$   
Sensibilitat acústica alta
-  Zona A4,  $L_d \leq 60-L_e \leq 60-L_n \leq 50$   
Sensibilitat acústica alta
-  Zona B1,  $L_d \leq 65-L_e \leq 65-L_n \leq 55$   
Sensibilitat acústica moderada
-  Zona B2,  $L_d \leq 65-L_e \leq 65-L_n \leq 55$   
Sensibilitat acústica moderada
-  Zona B3,  $L_d \leq 65-L_e \leq 65-L_n \leq 55$   
Sensibilitat acústica moderada
-  Zona C1,  $L_d \leq 68-L_e \leq 68-L_n \leq 58$   
Sensibilitat acústica baixa
-  Zona C2,  $L_d \leq 70-L_e \leq 70-L_n \leq 60$   
Sensibilitat acústica baixa
-  Zona C3,  $L_d \leq * - L_e \leq * - L_n \leq *$   
Sensibilitat acústica baixa (\*pendent d'aprobató pel títular de la infraestructura)

 Zona de soroll Lden 65 = 135 m<sup>3</sup>  
\*segons el mapa estratègic de soroll de les carreteres de la Generalitat de Catalunya

**PROPOSTA DE MAPA DE CAPACITAT ACÚSTICA DEL MUNICIPI D'ALELLA**