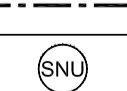

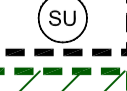






L L E G E N D A

-  LÍMIT TERME MUNICIPAL
superfície 37245 Ha
-  SÒL NO URBANITZABLE
DELIMITAT
superfície 20'54 Ha
-  SÒL URBÀ
superfície 308'21 Ha
-  ÀMBIT DE PROTECCIÓ
AMBIENTAL I PAISATGÍSTICA
136'69Ha
-  LÍMIT PEIN - PEPMNP
La Conreria-st. Mateu-Cel·lecs
superfície 24'107 Ha
-  LÍMIT POU-SC
UTR-CE 136-b-La Soleia Oest
superfície 3'64 Ha

 ÀMBITS SUSPENSIÓ DE LICÈNCIES

PLÀNOL D'ORDENACIÓ		N 	
SUSPENSIÓ DE LICÈNCIES		POUM	
Ajuntament d'Alella 		Pla d'ordenació urbanística municipal Acord de Ple, 27 juny 2012	
Suspensió de llicències		Data: juny 2012	Num. Plànol: P8.1
DIN-A1: 1/5.000			