

AGENDA 21 D'ALELLA
Sessió de Diagnòsis

Informe



AJUNTAMENT D'ALELLA

Dissabte, 15 de desembre de 2007


Delibera.info

SERVEIS DE PARTICIPACIÓ INTERACTIVA

Mas Can Riu s/n, 08540 · Centelles · Barcelona

Tel. 938 813 700 | delibera@delibera.info | www.delibera.info

Índex

1. *Metodologia aplicada*
2. *La participació en números*
3. *Resultats de la sessió*
4. *Avaluació*
5. *Annexos*
 - 5.1. *Informe de les valoracions recollides al formulari de la Diagnosi.*
 - 5.2. *Elements de convocatòria de la sessió.*
 - 5.3. *Reportatge fotogràfic.*

1. Metodologia aplicada

A partir de l'informe elaborat per DELIBERA (vegi's annexa) fruit de les 18 respostes al formulari de la Diagnosi de l'oAG 21 d'Alella, recollides prèviament, s'inicià la sessió tot presentant els acords i desacords, així com els comentaris i suggeriments rebuts als formularis.

Aquest informe possibilita el centrar la deliberació en aquells aspectes més controvertits, incorporant els diferents suggeriments i valoracions que es van anar suscitant per part dels participants a la sessió.

La Diagnosi de l'AG 21 d'Alella, està distribuïda en 10 blocs. El procés metodològic utilitzat permetia anar aprovant bloc a bloc els resultats.

El resultat del debat deliberatiu així com les aportacions que es suscitaron està detallat a l'apartat 3 del present informe (Resultats de la sessió).

Al final de la sessió s'emplaçà als assistents a la tercera sessió participativa en la qual es debatrà la proposta del Pla d'Acció, la qual tindrà lloc el dissabte dia 19 de gener de 2008.

D'igual manera que s'ha fet amb la Diagnosi, cada participant rebrà a casa seva el formulari propositiu Delibera on es detallen la proposta d'acció més significatives, dividides en línies estratègiques i aquestes en programes d'acció. El resultat de les respostes serà el document de partida per la deliberació presencial.

2. La participació en números

2.1. Relació d'assistents

Nom i Cognom	Correu Postal	Correu Electrònic	Telèfon	Entitat
Joan Serra Col	c/ La Selva 18	mijola64@hotmail.com	93 555 28 60	
Fatima Garcia	Joan Maragall, 30	fgarcial.pbcn@ics.scs.es	655 381 668	
Salvador Galbany	C/ La Selva 53	salvagal@telefonica.net	93 555 43 06	
Jose Ramon	Gurri 23		93 540 30 51	ADAMA
Carme Alcaraz Ferrer	Buenos Aires 10	ramon-tin@hotmail.com	93 555 13 21	
Àngels Surís Jordà	C/ Bonavista 13	msuris@xtec.cat	93 540 96 22	
Pau Gutierrez Pederonte	Dr. Faus 10	pauguti@msn.com	93 540 85 26	La Garnatxa
Enric Molina	Avda. Mil·lenari 87	15099@telefonica.net	93 555 05 06	ISO 99, SL
Miguel Tirado Muncis	c/ La Selva 19	migueltirado1@hotmail.com	93 540 81 55	
Marina Ustrell	c/ Sta. Teresa 31	manna_boikot@hotmail.com	93 555 41 54	
Alba Girona		albeta1917@hotmail.com		
Eulàlia Serrano	C/ Heures 17 2n 1a	ei_eu@yahoo.es	620 757 809	

3. Resultats de la sessió

- *Hi ha diferents sensibilitats sobre els temes ambientals segons el lloc de procedència de la població, es té una percepció diferent si es viu al centre del municipi o a les urbanitzacions. Seria interessant especificar la localització de les respostes de l'enquesta que s'ha repartit. Es posa com exemple que el tema dels gossos, al igual que els pins pinyoners, que a les urbanitzacions destrossen les voreres amb les seves arrels i no tenen aquesta incidència al centre.*

Bloc 1: Estructura del territori i usos del sòl

Punt 1

- *El concepte "verd" fa entendre que es tracta de boscos i Alella només té un 20 % del territori forestal. S'hauria de fer un aclariment quan es parla d'aquest concepte.*
- *El punt 1 i 2 són semblants, es podrien ajuntar i treure el concepte "verd" i mantenir el concepte "qualitat"*
- *No es reflexa la tendència, de quina situació venim i cap a on anem.*
- *No està clar quin tipus de poble és (agrícola o dormitori). L'ajuntament hauria de definir quina tipologia de poble tenim i quin model de poble volem, però hi ha qui diu que no fa falta definir quin tipus de municipi és Alella.*
- *Els interessos econòmics acaben afectar al municipi.*

Punt 2

- *Es suggereix no fer servir el concepte "degradar", però hi ha qui diu que si s'hauria de mantenir per fer referència a la pèrdua de flora.*

Tenim en compte aquests canvis s'aprova el bloc amb 6 vots en verd i 6 en groc.

Bloc 2: Sistemes naturals i de suport

- *S'ha construït una urbanització i encara segueix sent un coto de caça.*

Tenim en compte aquests canvis s'aprova el bloc amb 9 vots en verd i 3 en groc.

Bloc 3: Mobilitat

Transport urbà

- *Al resum del diagnòstic no es parla en cap moment de transport públic.*
- *El transport urbà és molt car per a l'Ajuntament.*
- *El transport urbà es fa servir molt poc.*
- *Al transport urbà hi ha franges horàries que no estan cobertes; per exemple la nit.*

Punt 9

- *Alella és una població molt extensa i és molt difícil tenir les voreres en un bon estat de conservació.*

Tenim en compte aquests canvis s'aprova el bloc amb 11 vots en verd i 1 en groc.

Bloc 4: Models de comportament social

- *Es fa un mal ús de les voreres, hi ha jardins particulars que les ocupen i molt d'incivisme per part dels conductors, que aparquen els cotxes a les voreres.*

Tenim en compte aquests canvis s'aprova el bloc amb 12 vots en verd.

Bloc 5: Incidència de les activitats econòmiques

Punt 1

- *Manca varietat en l'oferta del comerç local, per exemple llibreries.*

Punt 4

- *Els residus generats pels establiments d'hostaleria són molt grans.*
- *L'activitat de la construcció genera molts residus, però donat que els residus generats per la construcció legalment no es consideren residus es proposa incorporar la frase "l'activitat de la construcció té una incidència gran en la producció de residus".*

Tenim en compte aquests canvis s'aprova el bloc amb 11 vots en verd.

Bloc 6: Fluxos d'aigua

Punt 8

- Hi ha una problemàtica de contaminació d'aigües subterrànies per nitrats que provenen de l'agricultura.

Tenim en compte aquests canvis s'aprova el bloc amb 11 vots en verd.

Bloc 7: Residus

Punt 7

- Es dedueix que aquesta frases es refereix a la indústria del vi.

Punt 4

- La gestió del residus no es realitza correctament.

Tenim en compte aquests canvis s'aprova el bloc amb 10 vots en verd 1 vot en groc.

Bloc 8: Medi atmosfèric

S'aprova el bloc amb 11 vots en verd .

Bloc 9: Soroll

Es proposa que la policia hauria de fer servir sonòmetres integradors per fer els controls de soroll.

Punt 1

- Els espantaocells mecànics molesten molt, estan al llarg de mesos sonant tot el dia. Es demana que es mesuri el soroll que realitza i si s'adequa a la normativa.
- En relació als espantaocells mecànics diuen que s'ha de compaginar l'ús domèstic i l'ús rural de l'entorn.
- En general el nivell de soroll està bé però hi ha punts i moments crítics.
- No s'ha de culpabilitzar la joventut per fer soroll, la joventut no te locals d'oci a Alella i s'han d'anar a fora. No només són els joves qui fan soroll.

Punt 4

No està molt clar aquest punt i es proposa fer un redactat més clarificador.

S'aprova el bloc amb 11 vots en verd.

Bloc 10: Fluxos d'energia

En relació a les ones electromagnètiques es comenta que no es pot fiar de les empreses que fan les medicions perquè aquestes empreses són propietat d'empreses que tenen interessos econòmics en aquest sector. Hi ha preocupació per les antenes que estan situades al costat de l'escola i del municipi. Es suggereix aprofundir en aquest tema al Pla d'acció.

Punt 3

- A l'enunciat s'ha d'especificar que es tracta del consum municipal.

Tenim en compte aquests canvis s'aprova el bloc amb 11 vots en verd.

4. Avaluació

2.2. Valoració de la sessió per part dels assistents.

Avaluació Sessió Diagnòstic, Ag 21 Alella

7. He tingut oportunitat de manifestar les meves idees abans i durant la sessió	
9. L'actitud dels participants ha estat correcta i dialogant	
16. La presència del dinamitzador/a ha contribuït a facilitar la meua participació a la sessió	
1. Els objectius de la sessió han estat clars i entenedors	
2. Els objectius de la sessió han estat del meu interès	
3. Les eines i metodologies... emprades s'han adequat als objectius de la sessió	
5. Els documents per preparar la sessió els he rebut amb temps suficient per llegir-los i treballar-los	
8. No hi ha hagut manipulació de la paraula per part d'alguns participants	
11. La dinàmica de la sessió ha estat positiva per assolir els objectius plantejats	
14. Al llarg de la sessió he après coses noves	
15. La presència del dinamitzador/a m'ha permès comprendre millor el tema tractat	
17. Estic satisfet/a amb els resultats obtinguts al llarg de la sessió	
4. Els canals (correu, mail...) utilitzats per la convocatòria de la sessió m'han semblat adequats	
10. El lloc físic on s'ha realitzat la sessió m'ha semblat adient (càlid, flexible, lluminós...)	
13. La sessió s'ha realitzat d'acord amb l'horari previst	
12. El temps de durada i l'horari han estat adequats	
6. Els documents per preparar la sessió m'han semblat clars i de fàcil comprensió	

Comentaris rebuts:

- Alguns redactats eren ambigus i poc clars, altres contenen dades tècniques (no discutibles per tant).
- Dues percepcions: el centre del poble i les urbanitzacions.
- Una mica caòtic. No s'havien explicat bé moltes de les afirmacions del qüestionari.
- Costa d'entendre, tant en el qüestionari que hem hagut de respondre a casa com a la sessió que estàs votant o que estàs valorant en cada cas. Un cop ho hem demanat i ens ho han explicat ha quedat clar, però potser caldria modificar alguns textos explicatius del qüestionari (i no em refereixo a les preguntes només) i explicacions del principi de la sessió per a poder-lo entendre millor i tenir més clar què estem fent en cada cas.

5. Annexos

5.1. Informe de les valoracions recollides al formulari de la Diagnosi.

Bloc 1 Estructura del territori i usos del sòl

7. El desenvolupament urbanístic del municipi segueix un model de baixa densitat bàsicament residencial amb tipologia d'habitatges unifamiliars aïllats.

8. Existència de masies tradicionals, sovint lligades a l'activitat agrícola, que donen lloc a un paisatge agroforestal de gran valor. Algunes estan en deficient estat de conservació.

3. La capitalitat de la denominació d'origen Alella contribueix a la singularització del territori, on la vinya hi té una presència important.

4. La urbanització destinada inicialment a segona residència ha decantat clarament la relació de la població amb l'entorn metropolità, sobretot quan, en els darrers anys, s'ha transformat en primera residència.

2. Alella manté un entorn natural de certa qualitat.

1. Alella és un municipi eminentment "verd" amb una superfície de sòl no urbanitzable que ocupa el 69% del municipi.

6. L'autopista C-32 suposa un tall important al territori.

5. Existeixen diferents plans supramunicipals sectorials que afecten el municipi.

COMENTARIS AL BLOC 1

1. Alella és un municipi eminentment "verd" amb una superfície de sòl no urbanitzable que ocupa el 69% del municipi.

1. El ciutadà (en general) desconeix la classificació del municipi (verd, agrícola, comercial, semi industrial, dormitori...). Sense aquesta dada fonamental, l'auditoria no tindrà conseqüències.

1. Crec que un 69% del municipi amb una superfície de sòl no urbanitzable ha de ser incrementada ja que gran part del municipi forma part de la Serralada del Litoral i cal protegir-la, i el seu entorn natural cal millorar-lo, no val ran sols dir "de certa qualitat" cal especificar i aconseguir una "millor qualitat".

1. Efectivament, Alella és un municipi "verd", amb paisatges i muntanyes precioses, però això minvarà molt si es segueix construïnt a tot arreu (indiscriminadament i destruint camp i arbres).

2. Alella manté un entorn natural de certa qualitat.

2. Jo redactaria aquest punt així: "L'entorn natural d'Alella s'està degradant de manera continuada des de fa més de cinquanta anys".

Bloc 2 Sistemes naturals i de suport:

8. Zona d'alt risc d'incendi forestal com a conseqüència de l'elevada activitat humana i de la gran quantitat de vegetació inflamable.

9. La gran majoria dels espais forestals no són gestionats ni se'n fa un manteniment.

2. Espais forestals amb elevat de valor ecològic i paisatgístic.

4. Fragmentació del territori per infraestructures dificultant la connectivitat biològica.

3. Presència de figures de protecció legal sobre la fauna i flora.

6. Problemes de continuïtat al conjunt d'espais oberts - corredors biològics.

1. Alteració de les comunitats de ribera.

7. Baixa qualitat de les aigües subterrànies per presència de nitrats.

5. Territori amb gran fragilitat visual degut a la seva ubicació a tocar de l'àrea metropolitana de Barcelona.

COMENTARIS AL BLOC 2

2. Espais forestals amb elevat de valor ecològic i paisatgístic.

2. Cal recuperar totes les comunitats de ribera, molt degradades en el subsòl per la contaminació d'aigües brutes, pesticides i adobs inorgànics. La flora de ribera pràcticament desapareix en la majoria d'indrets. Espais forestals degradats amb molta llenya que cal netejar (risc d'incendis per evitar). Corredors biològics absents per la gran quantitat d'urbanitzacions i pels esports de cap de setmana.

4. Fragmentació del territori per infraestructures dificultant la connectivitat biològica.

4. Creu vostè que l'home ha de deixar d'edificar en un terme municipal a fi que les bèsties puguin circular lliurement d'un cantó a l'altre?

9. La gran majoria dels espais forestals no són gestionats ni se'n fa un manteniment.

9. Jo afegiria el comentari: "Això **no** perjudica el seu valor ecològic sinó que l'augmenta, si bé obliga a un seguiment constant".

Bloc 3. Mobilitat

- 1. Els desplaçaments des d'altres municipis, a causa de la mobilitat obligada, augmenta de forma continua durant els últims anys.
- 10. Existència de punts crítics en la xarxa viària (per dificultat d'accés per alta intensitat de trànsit, vies amb secció insuficient, per encontre de fluxos importants de trànsit amb moviments trenats).
- 9. Moltes voreres amb amplades insuficients (inferiors a 1,5 metres).
- 7. Increment en l'ús del transport col·lectiu els últims anys, per raons de mobilitat obligada en els desplaçaments interns, especialment en el servei de microbús.
- 3. Alella és un municipi exportador respecte la mobilitat, el nombre de desplaçaments totals generats és superior al nombre de desplaçaments atrets.
- 8. L'índex de motorització augmenta lleugerament des dels últims anys.
- 2. Increment en l'ús del vehicle privat en els desplaçaments des de fora del municipi.
- 5. La carretera BP-5002 actua com a eix vertebrador del municipi, amb IMD lleugerament superior a 20.000 vehicles diaris en el tram inferior (tram comprès entre el Masnou i el carrer Torrent de Vallbona) i de 10.000 vehicles per dia en el tram superior (passat el casc urbà).
- 4. Presència d'elements pacificadors que afavoreixen la reducció de la velocitat dels vehicles a diversos punts del nucli urbà.
- 6. El nombre de vehicles per habitant d'Alella és superior al de la comarca i al de la mitjana de Catalunya.

COMENTARIS AL BLOC 3

General al bloc: Es fa poca referència a la mobilitat dins del propi municipi (de les urbanitzacions al centre, entre urbanitzacions, del centre cap a les urbanitzacions...) Això suposa un gran nombre de desplaçaments cada dia!

3. Alella és un municipi exportador respecte la mobilitat, el nombre de desplaçaments totals generats és superior al nombre de desplaçaments atrets.

3. Moltes caselles "no ho sap" venen derivades de que són dades administratives, se saben a l'Ajuntament.

3. Cal facilitar l'accés al nucli urbà des de les urbanitzacions millorant els accessos per a vianants i carril bici, millorant les voreres o fent camins paral·lels a la carretera pels vianants (motivar el passeig *versus* el vehicle). Fer més espais per vehicles dissuadint d'anar amb cotxe als col·legis. Posar aparcaments per a bicis per tot Alella. Incrementar el nombre de carrers pel vianants. Fer un carril bici fins al Masnou amb un aparcament a l'estació. No és bona idea la de fer rotondes ni facilitar més accessos a Alella poble amb cotxe.

5. La carretera BP-5002 actua com a eix vertebrador del municipi, amb IMD lleugerament superior a 20.000 vehicles diaris en el tram inferior (tram comprès entre el Masnou i el carrer Torrent de Vallbona) i de 10.000 vehicles per dia en el tram superior (passat el casc urbà).

5. Suposo que aquesta dada està en algun lloc (i que ha estat publicada) però la majoria dels alellencs no la té o no la recorda.

9. Moltes voreres amb amplades insuficients (inferiors a 1,5 metres).

9. Jo afegiria: "Agreujada per la mala disposició de fanals, arbres i senyals de trànsit".

Bloc 4. Models de comportament social

1. Des de l'Ajuntament es fomenta la participació ciutadana a partir de la Regidoria de Participació Ciutadana.
5. Els assistents al procés participatiu de l'auditoria ambiental manifesten que hi ha encara abandonament de residus i brutícia en alguns punts.
2. L'Àrea de Sostenibilitat ha engegat diverses campanyes de sensibilització ambiental de la ciutadania.
4. Implicació de les escoles que realitzen diverses activitats d'educació ambiental de forma periòdica.
3. S'ha aconseguit un bon nivell de participació en la recollida comercial dels residus.

COMENTARIS AL BLOC 4

Cap comentari

Bloc 5. Incidència de les activitats

3. No s'han desenvolupat polígons industrials en el terme municipal.
1. Els tipus d'establiments censats en el municipi cobreixen les necessitats bàsiques de la població, existint una oferta diversificada.
6. Les activitats econòmiques tenen baixa incidència ambiental.
2. Els assistents al procés de participació tenen la percepció que hi ha un baix teixit comercial.
5. Les activitats industrials del municipi no són gran consumidores d'aigua.
4. El principal residu industrial generat deriva de la comercialització del vi i d'activitats innòcues.

COMENTARIS AL BLOC 5

3. No s'han desenvolupat polígons industrials en el terme municipal.
3. Creu vostè que Alella ha de tenir un polígon industrial?
4. El principal residu industrial generat deriva de la comercialització del vi i d'activitats innòcues.
6. Les activitats econòmiques tenen baixa incidència ambiental.
- 4 i 6. Crec que la construcció és una activitat industrial molt contaminant i la més important del municipi i que genera **molts** residus, alguns d'ells bastant contaminants (p.e. pintures)

Bloc 6. Fluxos d'aigua

13. Poca implantació de sistemes i instal·lacions especialment orientades a la reducció del consum d'aigua (reaprofitament d'aigua de pluja, aigua sanitària depurada, etc) tot i l'existència d'incentius

1. La qualitat dels recursos hídrics subministrats per l'abastament mitjançant xarxa és bona.

11. L'Ajuntament realitza campanyes de conscienciació en l'àmbit de la reducció del consum d'aigua.

8. No existeix una problemàtica associada a les aigües residuals industrials.

4. El consum domèstic d'aigua per habitant és similar al de la resta de municipis de la comarca, però superior a la mitjana catalana.

12. L'Ajuntament penalitza els consums excessius en l'àmbit domèstic mitjançant l'aplicació d'un quart bloc a la factura de consum d'aigua.

7. La baixada de població de l'estiu es veu compensada i superada per l'ús de l'aigua pel rec de jardins particulars i la seva utilització en piscines privades.

2. Persisteixen captacions d'aigües subterrànies destinades principalment a l'agricultura.

6. En l'abastament d'aigua hi ha un percentatge significatiu de pèrdues i consum no comptabilitzat.

3. La xarxa de distribució d'aigua arriba a tota la població i la capacitat d'emmagatzematge del sistema de dipòsits pot cobrir possibles incidències en la distribució, que varia estacionalment per les característiques de la població.

5. Es comptabilitza el consum municipal d'aigua de xarxa però sense analitzar-lo ambientalment. No es comptabilitza una part de l'aigua destinada a reg de parcs i jardins i neteja de carrers que prové

9. Existeix un flux d'informació sistematitzat de les dades gestionades per SOREA i amb dificultats amb els altres organismes o entitats.

10. La depuració de les aigües de l'EDAR de Teià compleix els objectius marcats per la normativa per als paràmetres facilitats.

Comentaris al bloc 6 Cap comentari

Bloc 7. Residus

2. Hi ha un creixement continuat de la recollida selectiva, però es troba encara per sota dels objectius fixats pel programa de gestió de residus municipals de Catalunya (PROGEMIC).

8. S'ha establert tot un seguit de bonificacions fiscals en referència a recollida de residus que ha permès que 1.100 famílies han vist reduïda la seva taxa d'escombreries, aproximadament un terç de la població.

6. Existeixen eines a nivell municipal per la regulació de la gestió residus al municipi: ordenança reguladora de la gestió de la recollida de residus municipals a Alella i ordenança municipal per a la gestió controlada de terres i residus de la construcció.

1. La producció de residus a Alella creix al mateix ritme que la població, es produeix 1,9kg de residus per habitant i dia.

3. En general la dotació de contenidor per habitant és correcta tot i que hi ha zones que per les seves pendents no és possible complir amb la dotació de contenidors.

5. La recollida de residus a la deixalleria es troba per sobre de la previsió del Programa de gestió de residus municipals de Catalunya.

4. Bona gestió de residus urbans a domicilis i comerços i compliment de la normativa vigent de residus municipals.

7. Bon comportament del sector industrial en la gestió de residus: més de dos terços dels residus industrials produïts es valoritzen.

Comentaris al bloc 7

7. Bon comportament del sector industrial en la gestió de residus: més de dos terços dels residus industrials produïts es valoritzen.

7. Mayor presión sobre el sector que no tiene compostadora propia y eso es obligatorio.

Bloc 8. Medi atmosfèric

1. El trànsit és la principal causa d'emissions de contaminants a l'atmosfera.
2. Baixa densitat d'emissions d'origen industrial, comercial i domèstic.
4. Alella no disposa de cap estació fixa de mesura de la contaminació atmosfèrica, essent les més properes les de Badalona, Mataró i Granollers.
3. No hi ha registrada cap indústria potencialment contaminadora de l'atmosfera (inclosa en el CAPCA).
6. Les mesures fetes el 2007 indiquen que l'únic contaminant que puntualment presenta concentracions elevades és l'ozó.
5. No es disposen de dades específiques en referència a queixes relacionades amb els contaminants atmosfèrics tot i que puntualment se'n produeixen.

Comentaris al bloc 8.

6. Durante un tiempo se ha tenido la estación de mediciones, ¿cuáles han sido los resultados?

6. Ah!

Bloc 9. Soroll

1. El principal factor de soroll ambiental a Alella és el trànsit de vehicles a motor.
3. Alella disposa d'una ordenança específica per a regular els sorolls i les vibracions, aprovada l'any 2007.
2. Existeixen elements pacificadors del trànsit que ajuden a reduir els nivells d'immissió sonora a l'ambient exterior originat per la circulació de vehicles.
4. Al mapa de capacitat acústica del municipi, són majoritàries les zones considerades com a zones de sensibilitat acústica alta. Es pot concloure, per tant, que la incidència en relació al vector soroll és baixa.

Comentaris al bloc 9

1. També cal considerar: Fira per la Festa Major (gran contaminant); Espantaocells mecànics (verema); excés de petards en força dates.

3. Alella disposa d'una ordenança específica per a regular els sorolls i les vibracions, aprovada l'any 2007.

3. A pesar de l'ordenança, el soroll de les motocicletes (petites) s'intensifica, sense que es vegi cap tipus d'actuació municipal: Circulen sense silenciador (art. 23), amb un ús clarament molest (art.24), a totes hores i es permet pràctica de motocross darrera dels Jardins del Marquès d'Alella (els festius)

3. Ah!

4. Al mapa de capacitat acústica del municipi, són majoritàries les zones considerades com a zones de sensibilitat acústica alta. Es pot concloure, per tant, que la incidència en relació al vector soroll és baixa.

4. Creu de pedra: zona residencial, sensibilitat acústica alta.

4. El nivell de soroll és molt alt a: Autopista (manca d'apantallament acústic, art.5); motos; carretera.

General: se persigue poco o nada sobre todo a las motos y la juventud los fines de semana.

Bloc 10. Fluxos d'energia

2. Increment progressiu del consum elèctric dels últims anys.

5. El municipi comença a incorporar l'ús d'energies renovables, però encara en un nivell molt baix.

4. Actualment hi ha un predomini de les làmpades de Vapor de Mercuri (67%) sobre les de Vapor de Sodi (32%), aquestes últimes de menor impacte i major eficiència, tot i que el municipi ja ha començat a estudiar i implantar mesures d'eficiència (substitució de làmpades, mapa de contaminació lumínica, col·laboració amb l'ICAEN, etc).

6. L'Ajuntament realitza campanyes de conscienciació en l'àmbit de la reducció del consum energètic.

1. No es detecten problemes generals associats a infraestructures energètiques, tot i que la xarxa de distribució elèctrica del municipi és bastant antiga, amb els problemes puntuals de subministrament que això suposa.

3. S'ha posat en marxa una anàlisi sistemàtica dels consums que permetrà en tot moment determinar si cal aplicar mesures per millorar l'eficiència energètica i el seu rendiment.

Comentaris bloc 10.

General: la presión por parte del Ayuntamiento es mínima en las energías renovables.

DE CARÀCTER GENERAL A LA DIAGNOSI

Per bo disposar d'estadístiques, molts dels punts presentats no reben la valoració que correspondria.

5.2. Elements de convocatòria de la sessió.

Per a la realització de la convocatòria de la sessió de validació de l'Agenda 21 d'Alella es van fer servir els següents canals de comunicació:

- *Correu electrònic: Es va enviar la convocatòria a un llistat de correus electrònics, que conté ciutadans a títol individual i les entitats del municipi . A tot aquests actors se'ls va fer arribar el formulari per valorar el diagnòstic presentat a la sessió de 8 de novembre.*
- *Tramesa dels formularis a tots els assistents a la primera sessió, així com a totes les entitats de la població.*
- *Presència de la convocatòria al web de l'Ajuntament.*
- *Cartells publicitaris: Es va realitzar un cartell específic per a aquesta sessió i es va difondre per tot el municipi d'Alella.*
- *Notícia al Full: Es va incloure una notícia al butlletí municipal.*

Altrament, el formulari per valorar ha estat disponible a la pàgina web www.consensus.cat/alella.

ELS VEÏNS, CRIDATS A PARTICIPAR EN L'ELABORACIÓ DEL PLA D'ACCIÓ AMBIENTAL

L'Ajuntament va iniciar el passat 8 de novembre el procés de participació ciutadana que ha de culminar en la redacció del Pla d'Acció Ambiental del municipi, un document que recollirà i prioritzarà les actuacions que s'han de dur a terme en un futur per a garantir la sostenibilitat i la millora mediambiental de la localitat.

Des del consistori es van convocar per carta els veïns i entitats del municipi a assistir a la primera reunió participativa però, tot i l'amplia convocatòria, la participació va ser moderada i hi van assistir una vintena de persones, la majoria d'elles representants d'entitats i associacions veïnals.

A la sessió es van explicar els objectius de l'auditoria ambiental i les diferents fases del procés. Els assistents es van dividir en dos grups de treball, que van posar sobre la taula



La primera sessió de participació va aplegar a més d'una vintena de veïns.

les principals problemàtiques que té actualment el municipi i van proposar possibles solucions. Entre els problemes detectats destaquen l'incivisme, la pressió urbanística, les dificultats de mobilitat, la problemàtica dels residus, la neteja dels carrers i la reduïda implantació d'energies alternatives. Pel que fa a les solucions, es va proposar millorar l'organització de la neteja per

part de l'Ajuntament, crear la figura dels agents cívics per afrontar l'incivisme, optimitzar l'autobús urbà i establir camins escolars per afavorir que la mainada pugui anar a l'escola caminant.

Tots els participants a la primera sessió i les entitats que no hi van poder assistir rebran un formulari amb la proposta de diagnòstic de l'auditoria ambiental perquè facin les aportacions i suggeriments que creguin oportunes.

Aquestes valoracions i comentaris es discutiran durant la segona sessió participativa, el 15 de desembre de 10 a 13h a les Golfes de Can Lleonart, en la qual està previst debatre i consensuar la diagnòstic ambiental i començar a treballar en la definició de les actuacions que configuraran el Pla d'Acció. Aquest pla es tancarà en la darrera sessió del procés, el dia 19 de gener.

expressa la teva opinió!

agenda 21
PROCÉS PARTICIPATIU DE L'AUDITORIA AMBIENTAL D'ALELLA

SEGONA SESSIÓ DE PARTICIPACIÓ CIUTADANA DISSABTE 15 DE DESEMBRE DE 10 A 13H A CAN LLEONART



agenda 21

PROCÉS PARTICIPATIU
DE L'AUDITORIA AMBIENTAL D'ALELLA

segona sessió de participació ciutadana
dissabte 15 de desembre de 2007
de 10 a 13h a Can Leonart

5.3. Reportatge fotogràfic.



AGENDA 21 D'ALELLA
Sessió de Pla d'Acció

Informe



AJUNTAMENT D'ALELLA

Dissabte, 19 de gener de 2008


Delibera.info

SERVEIS DE PARTICIPACIÓ INTERACTIVA

Mas Can Riu s/n, 08540 · Centelles · Barcelona

Tel. 938 813 700 | delibera@delibera.info | www.delibera.info

Índex

1. *Metodologia aplicada*
2. *La participació en números*
3. *Resultats de la sessió*
4. *Avaluació*
5. *Annexos*
 - 5.1. *Informe de les valoracions recollides al formulari del Pla d'Acció.*
 - 5.2. *Elements de convocatòria de la sessió.*

1. Metodologia aplicada

D'igual manera que es va fer amb la Diagnosi, cada participant va rebre a casa seva el formulari propositiu Delibera on es detallaren les propostes d'acció més significatives, dividides en línies estratègiques i aquestes en programes d'acció. El resultat de les respostes fou el document de partida per la deliberació presencial durant la sessió del dissabte dia 19 de gener.

La sessió s'inicià amb la presentació dels resultats (acords i desacords) així com els comentaris i aportacions suscitées per 19 persones que havien respost el formulari.

El Pla d'Acció de l'AG 21 d'Alella, està distribuït en 5 línies estratègiques i aquestes en plans d'acció, els quals al seu torn tenen especificades una sèrie d'accions. El procés metodològic utilitzat va permetre anar aprovant cada línia estratègica, amb les modificacions i incorporacions.

El resultat del debat deliberatiu així com les aportacions que es suscitàren està detallat a l'apartat 3 del present informe (Resultats de la sessió).

2. La participació en números

2.1. Relació d'assistents

Nom i Cognom	Correu Postal	Correu Electrònic	Telèfon	Entitat
Laura Garcia i Solé				
Fatima Garcia				
Salvador Galbany				
Jose Ramon				ADAMA
Carme Alcaraz Ferrer				
Àngels Surís Jordà				
Pau Gutierrez Pederonte				La Garnatxa
Enric Molina				ISO 99, SL
Miguel Tirado Muncis				
Marina Ustrell				
Eulàlia Serrano				

3. Resultats de la sessió

Inicialment s'informa que cada acció té una fitxa on es descriu l'acció, els àmbits implicats, la transversalitat amb altres accions, la valoració econòmica, el termini d'execució, la seva prioritat... Així mateix es recorda que cal tenir en compte que el formulari del Pla d'Acció és un resum dels aspectes més significatius, amb les limitacions que això pugui comportar.

A continuació es presenta els comentaris i les aportacions fetes prèviament a la sessió (en *blau*) i durant la sessió de participació (en *verd*)

Línia estratègica 1: Definir un model territorial que integri la protecció, preservació i valorització del sòl urbanitzable fent-lo compatible amb el desenvolupament econòmic.

De caràcter general:

Les accions són poc concretes, i moltes d'elles són coses que se suposa que ja s'estan fent o que s'haurien de fer (com fer el manteniment de les franges de protecció, estar al corrent dels plans supramunicipals, etc). La creació d'un catàleg de patrimoni agrícola entenc que ha d'incloure les mines i pous, i que per tant hi ha accions duplicades. Crec que caldria més concreció, que un pla d'acció ambiental tan genèric i aplicable a qualsevol lloc (aquest pla tal i com està formulat es podria aplicar a molts municipis catalans) pot anar molt bé per segons què però que si el que volem és acció ambiental cal anar una mica més lluny i concretar més.

Acció 1.1.1.

Alguns plans tenen una llei darrera. El seu compliment és obligatori. La paraula seguiment, en aquest cas, no és adient.

Acció 1.2.4.

Sí, però manteniment de la vegetació actual (degradada) és una tonteria. S'han de gestionar per intentar restablir la vegetació potencial, exemple el bosquet de l'Institut.

Cal intentar potenciar el bosc mediterrani. Tanmateix cal estudiar cada cas.

Acció 1.1.1.

Alguns plans tenen una llei darrera. El seu compliment és obligatori. La paraula seguiment, en aquest cas, no és adient.

Acció 1.1.4.

Jo afegiria també... conservació dels arbres i animals" o millor canviaria tot el redactat final: "conservació de la flora i fauna"

S'accepta.

Es fa l'aportació que a les franges de seguretat es planti vinya.

Acció 1.2.4.

Sí, però manteniment de la vegetació actual (degradada) és una tonteria. S'han de gestionar per intentar restablir la vegetació potencial, exemple El bosquet de l'Institut.

Acció 1.3.3

NOU REDACTAT: Si parlem d'urbanitzar rieres, no podem parlar, al mateix temps de recuperar rieres. Serà algunes rieres i alguns trams: RESTAURAR CERTES RIERES I CERTS TRAMS.

Nou redactat: "Restaurar certes rieres i certs trams de les rieres no urbanitzades". Cal concretar més a la fitxa de l'acció.

Acció 1.4.3.

Les franges són necessàries segons els experts, però són un "ecocidi" anual. S'ha de trobar una altra solució. Hi ha una normativa general sobre franges de seguretat de 25 metres al voltant de les urbanitzacions. Es comenta que hi a altres llocs han fet propostes ingenioses com ramats de cabres.

Acció 1.4.6.

Aquest punt l'he respost en el 1.4.2. o viceversa

Acció 1.5.

Crec que no s'ha d'abusar de les característiques d'un poble com a Alella, no s'ha de massificar les vinyes. Fa poc a comafosca teniem una muntanya pelada per l'incendi de ja fa mes de 15 anys, ara el que tenim es mitja muntanya pelada amb tres cavalls i uns camps de vinyes. Dona a pensar que el que volia el senyor pages, era tenir un terreny per els seus cavalls no per les vinyes. No entenc per que s'han fet aquestes vinyes si volièm tornar a tenir un bosc frondos com era abans.

El comentari fa referència a les accions 1.5.1. i 1.5.2.

S'han proposat diverses alternatives com horts compartits.

Cal incorporar també pous i mines en funció del patrimoni i no sols com a elements hidrològics. Així mateix es proposa que es consideri d'igual manera les barraques de vinya, murs de pedra...

S'especifica que cal que estigui en equilibri amb la política forestal.

Nova proposta

Acció 1.5.4.

Creació d'un servei d'inspecció, eficaç, amb col·laboració de la Guàrdia Urbana pel control de les obres i activitats.

S'informa que ja existeix.

Línia estratègica 2: *Minimitzar l'impacte ambiental de les activitats humanes i econòmiques*

Comentaris al bloc 2

General al bloc

Especial als colors grisos: com es fa tot això? Torna a ser poc concret. No serveix de gaire posar accions que comenci amb "millorar, fomentar" perquè és massa poc concret. Si a nivell de residus Alella estava prou bé respecte altres llocs de Catalunya, potser ens hauriem de mullar una mica més en el nostre pla d'acció ambiental, que sigui més ambiciós o més concret.

Es comenta que l'AG. 21 com a objectiu és un procés a 10 anys vista.

Acció 2.1.1.

Ja està implantada en lloc cèntric.

Acció 2.17

Es valora la possibilitat d'enfonsar els contenidors. En general no es veu massa. Tanmateix es comenta que cal integrar-los més a l'entorn i que cal fer un procés de sensibilització ciutadana perquè s'utilitzin millor.

Acció 2.1.9.

Ja està inclosa a la 2.1.10.

Acció 2.1.14.

Què vol dir abocaments incontrolats? Es constata que apareixen i que cal RETRAR al més aviat possible.

Acció 2.2.2.

Fomentar l'agricultura ecològica i els productes locals.

Es comenta que les vinyes estan massa a prop de les cases. Cal demanar carnet d'aplicador i realitzar els aplicacions en funció de la climatologia concreta.

Acció 2.2.3.

Bones pràctiques.

Línia estratègica 3. *Afavorir la gestió de la demanda de recursos adoptant polítiques de protecció dels ecosistemes naturals*

Comentaris al bloc 3

General al bloc 3.

Aquest el trobo més concret, amb accions més concretes i més realitzables.

En general crec que l'Ajuntament ha de donar exemple i aplicar tots els punts possibles.

Acció 3.1.5.

Desconec la normativa.

Fa referència a les noves construccions. Cal vigilar el seu compliment.

Acció 3.1.7.

Xerojardineria?

Foment de l'estalvi d'aigua en el disseny dels jardins, utilitzant també una millor selecció de llavors.

Noves propostes

Accions 3.1.8. i 3.1.9.

Pla estratègic per reduir les piscines privades. Fer impossibles els consums excessius d'aigua procedent de la xarxa municipal.

Acció 3.2.

Trobo excessiu carregat tant de pes en l'Ajuntament. Se'n haurien d'encarregar molt més els particulars i l'Ajuntament hauria de ser un més (això si, donant bon exemple)

S'informa de l'existència d'aparells que possibiliten la utilització de les aigües grises per rec.

Línia estratègica 4. Adaptar la zona urbana a les necessitats dels ciutadans segons criteris de sostenibilitat.

Comentaris al bloc 4

Comentari general al bloc 4

Els tons grisos responen a la poca concreció d'aquestes mesures. Com es farà tot això? Jo crec que la voluntat ja hi és, i per tant el pla d'acció ha de mirar més com dur-la a terme.

Acció 4.1.4.

Crec que en un poble tan petit com Alella no necessita unes voreres d'una ciutat perquè no transita tanta gent per elles

Cal diferenciar la tipologia de voreres. No és el mateix al centre del poble que a les urbanitzacions. Cal concretar-ho a les zones més esretes o més degradades.

Acció 4.1.8.

Considero que no s'ha d'augmentar el nombre de camins, sino millorar els que ja existeixen, tenim una riera com a fosca desaprovechada totalment i amb un asfalt dolentíssim i irregular per els cotxes i sobretot per els ciclomotors.

Incorporar el concepte "mantenir" i especificar "al casc urbà".

Es constata que hi ha hagut molta pèrdua de camins per ocupació de vegetació, etc...

Actualment s'està fent un inventari de camins d'àmbit rural i agrícola (no del nucli urbà). Es preguntat qui farà el manteniment? Es demana que aquesta acció no sigui de prioritat 1.

Acció 4.2.2.

D'una banda, no entenc a què es refereix per "activitats molestes" i de l'altra, considero que "sorolls en vehicles" i activitats molestes s'haurien de posar en dos punts separats, ja que jo, personalment, estic molt d'acord en efectuar controls en el soroll dels vehicles, però en canvi, segons a què es refereixin les activitats molestes, no ho estic tant.

Línia estratègica 5. Implicar la ciutadania i els agents socials i econòmics en el desenvolupament i implantació de l'agenda 21 Local

Comentaris al bloc 5

De caràcter general:

En general trobo massa accions responsabilitat de l'Ajuntament. Caldria orientar-ho més cap els ciutadans: educació, ordenances i seguiment per a fer-les complir.

No totes les accions són responsabilitat de l'Ajuntament.

Acció 5.2.3.

No conec la norma.

UNE-EN-ISO14001:2004 en lloc de 14001:1996 perquè aquesta és obsoleta.

Acció 5.1.2.

Qui en formarà part? (Consell de Medi Ambient). Es comenta que serà obert.

4. Avaluació

Valoració de la sessió per part dels assistents.

Avaluació sessió Pla d'Acció Ag 21 Alella

4. Els canals (correu, mail...) utilitzats per la convocatòria de la sessió m'han semblat adequats	
7. He tingut oportunitat de manifestar les meves idees abans i durant la sessió	
10. El lloc físic on s'ha realitzat la sessió m'ha sembla adient (càlid, flexible, lluminós...)	
12. El temps de durada i l'horari han estat adequats	
13. La sessió s'ha realitzat d'acord amb l'horari previst	
9. L'actitud dels participants ha estat correcta i dialogant	
14. Al llarg de la sessió he après coses noves	
16. La presència del dinamitzador/a ha contribuït a facilitar la meva participació a la sessió	
5. Els documents per preparar la sessió els he rebut amb temps suficient per llegir-los i treballar-los	
15. La presència del dinamitzador/a m'ha permès comprendre millor el tema tractat	
8. No hi ha hagut manipulació de la paraula per part d'alguns participants	
2. Els objectius de la sessió han estat del meu interès	
3. Les eines i metodologies... emprades s'han adequat als objectius de la sessió	
11. La dinàmica de la sessió ha estat positiva per assolir els objectius plantejats	
6. Els documents per preparar la sessió m'han semblat clars i de fàcil comprensió	
17. Estic satisfet/a amb els resultats obtinguts al llarg de la sessió	
1. Els objectius de la sessió han estat clars i entenedors	

Comentaris rebuts:

S'ha monopolitzat la participació per algun dels ciutadans que, recolzat amb suposades dades tècniques creia que era el portador de la veritat i que la seva opinió era de més interès que els altres. Potser s'hauria d'haver reconduït. A banda d'això ha estat bé.

Poca participació. Temes massa globals. He trobat a faltar indicadors de seguiment (i objectius clars i concrets). Tinc la sensació d'haver perdut el temps (el de tots el qui hem assistit).

Crec que els formularis que se'ns han fet arribar per valorar no tenien prou informació o no contenien prou elements per opinar o valorar amb coneixement de causa. Les votacions són buides de sentit. És impossible no votar (d'acord" al que es planteja tal i com està formulat, el que caldria és fer que això no sigui un pur tràmit i donar més contingut i sentit tant a les sessions com a les votacions. Caldria parlar de coses i d'accions més concretes i votar això, no fer votacions tan generals i poc concretes. En les votacions d'avui no hem prioritzat coses.

5. Annexos

5.1. Informe de les valoracions recollides al formulari de la Diagnosi.

Resultat de els respostes rebudes abans de la sessió presencial.

1. Definir un model territorial que integri la protecció, preservació i valorització del sòl no urbanitzable fent-lo compatible amb el desenvolupament econòmic

1.2.4. Gestió i manteniment dels boscos de propietat pública.

1.3.1. Proarama de viailància i control de les aiaües de les rieres i l'auüifer.

1.1.1 Efectuar el seguiment de tots el Plans supramunicipals que puguin afectar directa o indirectament al municipi.

1.1.6. Limitar el creixement urbà a espais que no comprometin els valors naturals i paisatgístics del municipi.

1.3.3. Recuperar i restaurar les rieres.

1.5.1. Realitzar un Pla de Conservació i Gestió del patrimoni cultural del municipi. En especial encaminat a la millora i recuperació del patrimoni cultural agrícola del municipi.

1.1.2. Potenciar l'ampliació en la protecció d'espais com a figura de connectors o corredors.

1.1.7. Potenciar la difusió de la conservació de l'entorn amb polítiques de col·laboració ciutadana.

1.4.1. Elaboració d'un Pla bàsic d'emergència.

1.4.5. Control i manteniment de la xarxa de hidrants

1.3.2. Recuperació de mines i pous.

1.4.2. Seguiment del Pla de Prevenció d'Incendis.

1.1.5. Senyalització dels espais naturals i col·locació d'informació d' itineraris. Manteniment de camins.

1.4.3. Manteniment de franques.

1.4.6. Coordinació i manteniment de Pla de Prevenció d'incendis i altres.

1.5.2. Potenciar l'activitat agrícola.

1.2.1. Gestió de la fauna.

1.4.4. Requeriment de normativa de prevenció d'incendis en parcel·les privades.

1.1.3. Valorització del Parcs i Jardins del municipi.

1.1.4. Involucrar la societat en el seu coneixement, la seva utilització i en la seva conservació d'arbres.

1.2.3. Creació d'una Guia de natura d'Allella.

1.2.2. Creació d'un catàlea del patrimoni vegetal.

1.2.5. Potenciar la creació de Plans de gestió forestal a nivell privat.

1.5.3. Sequiment dels espais per evitar-ne ocupacions o mals usos.

2. Minimitzar l'impacte ambiental de les activitats humanes i econòmiques

2.3.1. Fomentar a nivell privat la reutilització d'aigua de pluja per a la resta de jardins.

2.1.11. Fomentar el reciclatge de matèria orgànica.

2.1.15. Portar a terme actuacions i campanyes de prevenció de residus i fomentar el consum responsable.

2.1.2. Fomentar la recollida de l'oli vegetal tant als bars generadors com a la ciutadania.

2.1.12. Incentivar les bones pràctiques en temes de residus.

2.2.2. Fomentar les bones pràctiques agrícoles.

2.2.1. Efectuar un seguiment i control de les activitats.

2.1.4. Millorar la recollida selectiva (paper, vidre i envasos) per incrementar els percentatges de recuperació.

2.1.3. Ubicar punts de recollida de poda o altres sistemes per facilitar la recollida selectiva de la fracció vegetal.

2.1.10. Fomentar la reutilització de residus.

2.3.2. Fomentar la reutilització d'aigües grises

2.2.4. Estudiar l'impacte d'ones electromagnètiques

2.1.14. Optimitzar la recollida de residus en abocaments incontrolats.

2.1.1 Implantar un sistema de deixalleria mòbil i ubicar-la en punts estratègics del municipi.

2.1.8. Seguiment de la normativa referent a la gestió controlada de terres, runes i residus de la construcció.

2.1.9. Fomentar autocompostatge.

2.1.13. Millorar la recollida de voluminosos.

2.2.3. Ambientalització de les activitats econòmiques.


2.1.5. Ambientalització de les festes locals i actes públics.

2.1.6. Realitzar auditories externes del servei de recollida dels residus municipals.


2.1.7. Integració dels contenidors de residus a la via pública.

3. Afavorir la gestió de la demanda de recursos adoptant polítiques de protecció dels ecosistemes naturals


3.2.1. Establir un programa d'estalvi d'aigua en les instal·lacions i serveis municipals.




3.1.6. Divulgar la importància de l'estalvi d'aigua i energia al municipi.



3.2.4. Implantar mesures d'eficiència energètica en els edificis, serveis i instal·lacions municipals.




3.2.2. Aplicar sistemes de recollida d'aigües pluvials en edificis municipals.



3.1.2. Establir un programa de control de la qualitat de les aigües.



3.2.5. Desenvolupar el programa de millora de l'enllumenat públic.



3.2.3. Realitzar un control de la despesa energètica dels edificis municipals.



3.1.5. Aplicar els criteris energètics establerts en la normativa vigent.



3.1.1. Realitzar un inventari de pous i mines.



3.1.3. Redactar un Pla Director d'Abastament.




3.1.4. Realitzar un control de la situació d'abastament de la xarxa elèctrica.




3.2.6. Ambientalització de compres a l'Ajuntament.



3.1.7. Potenciar la xerojardineria.



3.2.7. Ambientalització dels plecs de condicions.



4. Adaptar la zona urbana a les necessitats dels ciutadans segons criteris de sostenibilitat.

4.1.1 Millorar l'accessibilitat i supressió de barreres arquitectòniques.

4.2.2. Efectuar controls de sorolls en vehicles i activitats molestes.

4.1.3. Fomentar el transport col·lectiu.

4.2.3. Manteniment dels nivells acústics definits en el mapa acústic.

4.1.6. Efectuar controls i seguiment dels nivells d'emissions atmosfèrics.

4.1.2. Foment del transport a peu.

4.1.8. Estudiar la possibilitat d'augmentar el nombre de camins i vies peatonals.

4.1.7. Fomentar els desplaçaments en bicicleta.

4.1.4. Estudiar la possibilitat d'ampliar les voreres en aquelles zones on són inferiors a 1,5 m.

4.1.5. Estudiar i redissenyar la col·locació del mobiliari urbà.

4.2.1. Major pressió sobre les ocupacions il·legals de les voreres

4.1.9. Fomentar el "vehicle compartit".

5. Implicar la ciutadania i els agents socials i econòmics en el desenvolupament i implantació de l'agenda 21 Local

5.1.2. Creació del Consell de Medi Ambient.

5.1.1 Organitzar i dinamitzar la participació ciutadana per grups d'interès i/o tota la ciutadania.

5.2.1. Definir un sistema de registre de queixes i denúncies.

5.1.3. Crear una "finestra d'informació ambiental" en pàgina web.

5.2.2. Formació ambiental del personal de municipal.

5.2.3. Estudiar la possibilitat d'implantar de la norma UNE 150009 EX : "Guia para la aplicació de la norma UNE-EN ISO14001:1996 a Entidades Locales" .

5.2. Elements de convocatòria de la sessió.

Per a la realització de la convocatòria de la sessió de validació de l'Agenda 21 d'Alella es van fer servir els següents canals de comunicació:

- *Correu electrònic: Es va enviar la convocatòria a un llistat de correus electrònics, que conté ciutadans a títol individual i les entitats del municipi . A tot aquests actors se'ls va fer arribar el formulari per valorar el pla d'acció.*
- *Tramesa dels formularis a tots els assistents a la primera i segona sessió, així com a totes les entitats de la població.*
- *Presència de la convocatòria al web de l'Ajuntament.*

Altament, el formulari per valorar ha estat disponible a la pàgina web www.consensus.cat/alella.

AUDITORIA AMBIENTAL D'ALELLA

Informe de la 1ª sessió

*8 de NOVEMBRE de 2007
Golfes de Can Leonart*



AJUNTAMENT D'ALELLA

Índex

1. *Objectiu de la sessió participativa*
2. *Procés de la convocatòria*
3. *Participants a la sessió*
4. *Metodologia de la sessió*
5. *Comentaris i aportacions recollides*
6. *Annexos*
 - 6.1. *Reportatge fotogràfic de la sessió*
 - 6.2. *Retall de premsa*
 - 6.3. *Tríptic*
 - 6.4. *Qüestionari Delibera utilitzat per prioritzar problemes i propostes*

1. Objectius per a la primera sessió participativa

1. *Presentar la fase participativa de l'Auditoria Ambiental d'Alella als ciutadans.*
2. *A partir de la convocatòria de persones i entitats significatives de la població, saber quina és la percepció dels assistents pel que fa als temes relacionats amb el medi ambient i sostenibilitat del municipi.*
3. *Presentar tot el procés participatiu, les seves fases i expectatives.*
4. *Generar dinàmiques de complicitat amb els sectors més representatius de la ciutat.*

2. Procés de la convocatòria

Han estat diversos els mitjans pels quals s'ha realitzat la convocatòria:

1. *Carta adreçada a totes les entitats convidant-les a assistir a la reunió (50 cartes).*
2. *Carta adreçada a totes les persones convidant-les a assistir a la reunió (3.200 cartes encartades dins del butlletí municipal).*
3. *Cartes adreçades als diferents representants polítics i ex regidors de Medi Ambient (15 en total)*
4. *Cartes adreçades als compostaires (unes 150).*
5. *Cartes adreçades als vinyataires (unes 30).*
6. *Llistat de correus electrònics.*
7. *Elaboració d'un tríptic i tramesa a totes les llars d'Alella (3.200).*
8. *Cartells distribuïts per la població.*
9. *Seguiment telefònic i amb SMS.*
10. *Notícies penjades al web de l'ajuntament.*

3. Participants a la sessió

Dijous 05 de novembre de 20:00 h a 21:30 h
Golfes de Can Lleonart.

S'han registrat a la sessió 23 persones. Entre els assistents, 9 manifesten participar en representació d'entitats.

Llistat de les persones assistents:

- | | |
|----------------------------|--|
| 1 Magda Lienas | maglin@telefonica.net (669486438) |
| 2 Xavier Viu | xavierviu@hotmail.com (617926070) |
| 3 Fàtima Garcia Estapé | fgarciae.pbcn@ics.scs.es (655381668) |
| 4 Enric Molina Horta | enric.molina@telefonica.net (607204119) |
| 5 Marta Salas Martínez | teta.sales@gmail.com (679525531) |
| 6 Àngels Surís Jordà | msuris@xtec.cat (936409622) |
| 7 Joan Serra Colt | mijola64@hotmail.com (935552860) |
| 8 Pau Gutierrez Pedemonte | pauguti@msn.com (935408526) |
| 9 Miquel Tirado Murcia | miqueltirado1@hotmail.com (935408155) |
| 10 Marta Giralt | marta_giralt@yahoo.de (935551412) |
| 11 Ernest Arisa | can.ventallo@tiscali.es (654411635) |
| 12 Antonia Ribas Culla | antoniaribas@ya.com (935558790) |
| 13 Lluís Martí | lluismartio@hotmail.com (639506545) |
| 14 Cristina Xatart | xatartc@alella.cat |
| 15 Francesc Reverter | reverterf@alella.cat (609318377) |
| 16 Glòria Pegueroles | iesalella@xtec.cat (935403110) |
| 17 Isabel Nonell | inonell@hotmail.com |
| 18 Laura Aloy | ladeta81@hotmail.com |
| 19 Ma Jesús Aunós | maunos@xtec.cat 680634606) |
| 20 Mercè Marzo Gómez | mmg@mercemarzo.com |
| 21 R.V. Guàrdia | mfibla@ya.com (935550024) |
| 22 Carme Alcaraz Ferrer | calcaraz@bcn.cat (609953976) |
| 23 Eulàlia Serrano Alcaraz | ei_eu@yahoo.es (620757809) |

Llistat de les entitats representades:

- 1 AA.VV. Canoge-La Font.***
- 2 CiU***
- 3 IES Alella***
- 4 La Garnatxa***
- 5 Dones Solidàries***
- 6 AA.VV: Can Comulada***
- 7 Alella Park***
- 8 ISO.99, S.L.***
- 9 Mas Coll***

4. Metodologia emprada

Inicialment hi va haver una salutació del Sr. Alcalde per passar a continuació la paraula a la representant de l'empresa auditora ENTORN S.L. la qual explicà els objectius de l'Auditoria Ambiental d'Alella i exposà tot el procés tècnic assolit fins el moment i concretà les diferents fases que en un futur es desenvoluparan

A continuació el facilitador de SPI / Delibera presentà els objectius de la reunió explicant els reptes de la participació i presentant la proposta metodològica amb la qual es treballarà la sessió i el procés següent. Així mateix es concretà el següent calendari:

- Durant les properes setmanes cadascun dels participants rebrà a casa seva el text de la proposta de DIAGNOSI de l'Auditoria Ambiental d'Alella en format formulari (amb les propostes de diagnosi més significatives) demanant que cadascú de manera individual, manifesti el grau d'acord o desacord en el seu articulat i faci els comentaris, suggeriments i propostes que cregui convenient. L'objectiu és saber quin és el grau d'acord i de consens que suggereix la proposta de diagnosi per tal d'incorporar les propostes i suggeriments. També es podrà consultar la diagnosi complerta.*
- Sessió presencial el **dissabte 15 de desembre de 2007** per presentar els resultats, discutir i consensuar les diagnosi que no hi hagi consens. L'objectiu de la sessió és aprovar la proposta de diagnosi.*

Un cop presentat el calendari es passà a treballar en grups, per tal de saber quina era la percepció dels assistents sobre les diferents problemàtiques que es viu a la població, així com les possibles propostes de solució. El seu resultat anirà a complimentar els textos de la diagnosi i del pla d'acció respectivament.

5. Comentaris i aportacions recollides

Es van fer 2 grups de treball.

Els problemes detectats més significatius i valorats per cada grup són:

Grup 1

Alt nivell d'incivisme: motos, residus, mobiliari urbà destrossat...

Massa pressió pel que fa al planejament urbanístic.

Poc estalvi d'aigua.

Problemes de mobilitat: trànsit...

Grup 2

Insuficient separació de residus.

Deficient neteja dels carrers.

Poc foment de les energies alternatives especialment la fotovoltaica als espais públics.

Punts negres de la brossa, excrements de gossos als carrers, restes vegetació...

Altres problemes detectats:

Contaminació lumínica.

Contaminació acústica.

Manca de neteja a les voreres.

El clavegueram de la carrera col·lapsat.

Impressió que els aigües de boca no són del tot potables.

Poc aprofitament de les aigües pluvials.

Altres problemàtiques, però on alguna persona ha manifestat no estar-hi d'acord:

Proliferació de colònies de gats assilvestrats.

Manca de teixit comercial.

Contaminació dels aqüífers.

Altres problemàtiques, però on dues persones han manifestat no estar-hi d'acord:

Contaminació atmosfèrica motivada pel transport (tant aeri com terrestre).

Alt nivell d'emissions d'ones electromagnètiques.

El cost de l'aigua massa elevat (degut als impostos).

Altres problemàtiques on 3 o més persones han manifestat no estar-hi d'acord:

Camí dels Bosquet sense asfaltar.

Crema de restes vegetals que originen fums i olors...

La metodologia proposada permetia una segona ronda on, un cop identificats els problemes, es treballarien possibles propostes de solució. Tanmateix i tenint en compte l'horari, s'acordà de presentar els problemes detectats i fer una aportació de possibles propostes, entre les que cal destacar:

- *Cal millorar l'organització de la neteja per part de l'Ajuntament.*
- *Cal solucionar els problemes de mobilitat, especialment en hores punta.*
- *Implantació d'agents cívics per afrontar l'incivisme.*
- *Cal resoldre l'aparcament de la riera, moltes vegades utilitzat per persones de fora del poble.*
- *Cal optimitzar l'autobús urbà, ja que moltes vegades va buit.*
- *Caldria establir algun tipus de camí escolar per afavorir que els nois vagin a l'escola caminant, així com l'establir algun tipus de transport escolar.*
- *Regular el semàfor de l'entrada de la població.*
- *Realitzar una rotonda a l'entrada de la població.*
- *S'informa que s'han fet estudis sobre la mobilitat a Alella, cal saber que diuen i que es pot implementar.*

6. Annexos

6.1. Reportatge fotogràfic de la sessió



6.2. Retall de premsa

ENVOLUP

MEDI AMBIENT

AUDITORIES DOMÈSTIQUES EN LA SETMANA DE L'ENERGIA

Per segon any consecutiu, Alella comptarà amb un estand informatiu coincidint amb la Setmana de l'Energia. Aquesta iniciativa d'abast nacional pretén promoure una utilització més racional i eficient de l'energia a les llars. El proper divendres 26 d'octubre, els allelencs trobaran a la Foreda del Mercat dos assessors energètics de l'Institut Català de l'Energia (ICAEN) que els informaran sobre les diverses mesures d'estalvi domèstic que poden aplicar a casa. A més, s'oferirà la possibilitat d'elaborar una diagnosi personalitzada per conèixer l'eficiència energètica de la llar. Per la seva part, l'Ajuntament posarà a disposició d'aquests informadors 500 bombetes de baix consum perquè les repartixin entre els ciutadans.

CAL VIGILAR LES PALMERES

En les darreres setmanes s'han eliminat dues palmeres infectades pel momut roig, *Rhynchophorus ferrugineus*, un coleòpter barmador que les ataca i en provoca la mort, que s'afegien als dos casos detectats a la població la primavera passada. Aquest escarabat s'ha propagat per tot el litoral peninsular des de l'any 2004 i segons el Departament d'Agricultura, Ramaderia i Pesca aquesta tardor probablement tornarà a proliferar extraordinàriament. Per aquest motiu es recomana d'extremar la vigilància de les palmeres, comunicar a l'Ajuntament o directament al DARP possibles noves afectacions, no podar les palmeres si no és estrictament necessari, i fer tractaments insecticides preventius entre els mesos de març i desembre. Si s'han de plantar noves palmeres s'han d'adquirir a proveïdors autoritzats i han de disposar del Passaport Fitosanitari CE. Els símptomes més evidents per saber si una palmera està infectada pel momut són l'asimetria de la capçada, el decalament de les fulles i el debilitament de l'ull.

S'OBRE EL PLA DE PARTICIPACIÓ DE L'AUDITORIA AMBIENTAL

Es duran a terme tres jornades obertes a tothom per valorar els documents de diagnosi i definir el pla d'acció ambiental.



El proper 8 de novembre es realitzarà a Can Lleonor la primera de les tres jornades participatives previstes per donar a conèixer i valorar els documents de diagnosi ambiental, que recullen i analitzen la situació actual dels diferents vectors ambientals del municipi: espais naturals, mobilitat, contaminació acústica i atmosfèrica, gestió de residus, organització i gestió municipal, urbanisme, activitats econòmiques, aigües i energia.

Aquesta primera sessió permetrà presentar en societat el procés d'auditoria ambiental que s'està realitzant des de principis d'any i que ha de permetre obtenir i definir les directrius bàsiques per fer d'Alella un poble més sostenible. Alhora, un cop explicada la metodologia participativa, els assistents a la jornada de treball podran valorar els principals resultats de la diagnosi ambiental, de manera individual i col·lectiva.

En la segona sessió, el dia 15 de desembre, es presentaran i validaran els canvis introduïts a la diagnosi de resultes de la primera sessió participa-

tiva, i en base a aquest document modificat amb les aportacions ciutadanes es començarà a definir el pla d'acció ambiental d'Alella, que contindrà el conjunt d'actuacions a desenvolupar en el futur.

En la tercera sessió, prevista pel 19 de gener, es presentarà el pla d'acció ambiental. Cadascuna de les actuacions definides al pla estarà descrita, valorada econòmicament, acotada temporalment, i detallada la seva urgència o prioritat, a més d'incorporar els indicadors de seguiment necessaris per avaluar-ne el compliment. Un cop valorat i validat, el pla d'acció esdevindrà el full de ruta a seguir en els propers anys en matèria ambiental i esdevindrà una peça clau de l'auditoria ambiental.

Les jornades seran conduïdes per un equip d'especialistes en participació ciutadana que gràcies a un mètode innovador que utilitza targetes de diferents colors dinamitzarà els debats per tal de valorar els documents i proposes i, en definitiva, fer que la participació esdevingui àgil, eficient i profitosa.

6.3. Tríptic



agenda 21
PROCÉS PARTICIPATIU DE L'AUDITORIA AMBIENTAL D'ALELLA

la importància de la participació ciutadana

La vostra participació permetrà de valorar les conclusions de l'estudi i introduir-hi els canvis i aportacions que considereu oportunes. Al llarg d'aquestes sessions, podreu proposar, triar i prioritzar les accions més escaients per millorar el municipi i dissenyar el Pla d'Acció Ambiental, que condicionarà i guiarà les polítiques locals cap a la sostenibilitat dels propers anys.

Les jornades es realitzaran a Les Golfes de Can Lleonart els dies següents ▶
Paral·lelament a les reunions del 15 de desembre i el 19 de gener s'habilitarà un servei de ludoteca per als fills dels assistents.



en què consisteix l'auditoria ambiental?

La Cimera de la Terra celebrada a Rio de Janeiro l'any 1992 estableix la necessitat que els governs locals s'impliquin en la salvaguarda del planeta. Per aconseguir-ho i com a membre de la Xarxa de Ciutats i Pobles cap a la Sostenibilitat, Alella promou ara el desenvolupament de la seva pròpia Agenda 21.

Des de principis de 2007 l'Ajuntament d'Alella està realitzant l'auditoria ambiental del municipi. Aquest estudi té dos objectius: d'una banda, descriure i avaluar la situació actual de diversos aspectes ambientals amb una visió global i integradora, i, de l'altra, definir les directrius bàsiques per avançar cap a la sostenibilitat.


Un cop finalitzades les etapes prèvies de memòria descriptiva i de diagnòstic ambiental, s'enceta ara la fase de participació ciutadana. Aquest procés ha de culminar amb la redacció del Pla d'Acció Ambiental, un document que recollirà i prioritzarà les actuacions a emprendre en el futur. Aquest calendari o full de ruta esdevindrà una autèntica agenda -l'Agenda 21 local- vinculant per a tothom: ciutadans, agents socials i Ajuntament.

què ens diu la diagnosi ambiental?

La diagnosi ambiental fa una radiografia objectiva de l'estat actual dels usos del sòl i el planejament urbanístic, els sistemes naturals (agrícola, forestal i hidrològic), la mobilitat, la incidència de l'activitat econòmica sobre els recursos i el medi, i els models de comportament social. Alhora es treballen també els fluxos d'aigua, residus, energia i atmosfera, com a vectors ambientals del municipi.

urbanisme

Més enllà de la qualitat de vida, el model residencial dispers de baixa densitat té efectes negatius pel que fa a l'ocupació del territori, el consum de recursos, el cost dels serveis i la mobilitat obligada.



medi natural

Conserveu espais naturals i agrícoles d'alt valor ecològic i paisatgístic amenaçats per la fragmentació i degradació del territori, el risc d'incendi o l'especulació urbanística.

aigua

Les antigues mines i pous s'han abandonat i ara tota l'aigua prové del riu Ter. Jardins i piscines fan que consumim, de mitjana, 240 litres per habitant i dia, el doble dels valors de referència recomanats per les Nacions Unides.

mobilitat

Creix el número d'usuaris de transport públic però persisteixen els problemes de col·lapse en hora punta i la demanda d'aparcament. Som 9.000 habitants i tenim més de 7.000 vehicles!

residus

Tot i l'increment dels índexs de reciclatge dels darrers anys, la producció total de residus segueix sent molt alta. Cada alellenc genera gairebé 2 kilos de brossa diàriament i només en recicla una tercera part.



AJUNTAMENT D'ALELLA



AGENDA21 d'ALELLA


MÉS INFORMACIÓ

Àrea de Sostenibilitat
Tel. 93 555 97 06
sostenibilitat@alella.cat



6.4. Qüestionari Delibera de problemes i propostes

Delibera.info
SISTEMA INTEGRAL DE PARTICIPACIÓ



Auditoria Ambiental d'Alella

Detectar problemes i proposar solucions en grup

Lloc.....Data...../...../.....





1. Elaboració personal: Ronda A. Cadascú escriu quins són, per a ell, els 3 o 4 principals problemes 5'

1
2
3
4

2. Elaboració en grup: Ronda A. Compartiu els problemes i trieu quins són més importants pel grup 25'

Cadascú llegeix les seves idees sense comentar-les i les anota en el mateix ordre en la llista numerada, excepte si estan repetides.

Mostreu el grau d'acord sobre cada idea, anoteu el total de cada color, escolliu les 3 o 4 que tinguin més consens i escriviu-les a la transparència adjunta.

	D'acord	A mitges	En contra	No ho sap, no ho entén
1	<input type="checkbox"/>	<input type="checkbox"/>	<input type="checkbox"/>	<input type="checkbox"/>
2	<input type="checkbox"/>	<input type="checkbox"/>	<input type="checkbox"/>	<input type="checkbox"/>
3	<input type="checkbox"/>	<input type="checkbox"/>	<input type="checkbox"/>	<input type="checkbox"/>
4	<input type="checkbox"/>	<input type="checkbox"/>	<input type="checkbox"/>	<input type="checkbox"/>
5	<input type="checkbox"/>	<input type="checkbox"/>	<input type="checkbox"/>	<input type="checkbox"/>
6	<input type="checkbox"/>	<input type="checkbox"/>	<input type="checkbox"/>	<input type="checkbox"/>
7	<input type="checkbox"/>	<input type="checkbox"/>	<input type="checkbox"/>	<input type="checkbox"/>
8	<input type="checkbox"/>	<input type="checkbox"/>	<input type="checkbox"/>	<input type="checkbox"/>
9	<input type="checkbox"/>	<input type="checkbox"/>	<input type="checkbox"/>	<input type="checkbox"/>
10	<input type="checkbox"/>	<input type="checkbox"/>	<input type="checkbox"/>	<input type="checkbox"/>
11	<input type="checkbox"/>	<input type="checkbox"/>	<input type="checkbox"/>	<input type="checkbox"/>
12	<input type="checkbox"/>	<input type="checkbox"/>	<input type="checkbox"/>	<input type="checkbox"/>
13	<input type="checkbox"/>	<input type="checkbox"/>	<input type="checkbox"/>	<input type="checkbox"/>
14	<input type="checkbox"/>	<input type="checkbox"/>	<input type="checkbox"/>	<input type="checkbox"/>
15	<input type="checkbox"/>	<input type="checkbox"/>	<input type="checkbox"/>	<input type="checkbox"/>

3. Valoració en plenari: 20'
Cada grup, un cop anotades en la transparència les 3 o 4 idees més ben valorades, les presenta al plenari.

6.5. Avaluació de la sessió

Avaluació 1a sessió Ag 21 Alella

2. Els objectius de la sessió han estat del meu interès.	
9. L'actitud dels participants ha estat correcta i dialogant.	
1. Els objectius de la sessió han estat clars i entenedors.	
3. Les eines i metodologies emprades s'han adequat als objectius de la sessió.	
7. He tingut oportunitat de manifestar les meves idees amb llibertat.	
10. El lloc físic on s'ha realitzat la sessió m'ha semblat adient (càlid, flexible, lluminós...)	
11. L'organització de la sessió m'ha semblat bé.	
4. Els canals (correu, mail...) utilitzats per la convocatòria de la sessió m'han semblat adequats.	
11. El grau de debat als grups ha estat bo.	
11. El grau de creativitat als grups ha estat bo.	
16. La presència del dinamitzador/a ha contribuït a facilitar la paraula de tots aquells que han volgut	
17. Estic satisfet/a amb els resultats obtinguts al llarg de la sessió.	
12. El temps de durada i l'horari han estat adequats.	
6. Els documents per preparar la sessió m'han semblat clars i de fàcil comprensió.	
13. La sessió s'ha realitzat d'acord amb l'horari previst.	
15. La presència del dinamitzador/a m'ha permès comprendre millor el tema tractat.	
14. Al llarg de la sessió he après coses noves.	
5. Els documents per preparar la sessió els he rebut amb temps suficient per llegir-los i treballar-los.	

Comentaris rebuts:

- No he rebut cap document amb anterioritat.
- Ha quedat poc clar què es demanava, ja que ni hi havia material previ. El fet que la dinamitzadora hagués d'explicar-ho tot molts cops, ha fet que no hi hagués gaire debat. Tot s'ha fet ràpid, amb pressa i poc temps. No hi ha hagut gaire debat.
- Poc temps per debatre, tot i que sempre és escàs.

Objectius de la Diagnosi de l'Auditoria Ambiental d'Alella INSTRUCCIONS PER EMPLENAR ELS FORMULARIS

El document que teniu a les vostres mans conté el resum dels elements més destacats de la **Diagnosi Ambiental d'Alella** en un format que facilita a tots la seva valoració.

LA PARTICIPACIÓ PAS A PAS. LES REGLES DEL JOC.

1. Llegir el qüestionari: Llegiu-vos tot el document. Si necessiteu informació addicional podeu consultar els documents de treball a l'Àrea de Sostenibilitat (93 555 97 06), sostenibilitat@alella.cat o a través de l'espai de participació *Consensus* del web municipal, www.alella.cat.

2. Prioritzar els punts que considereu més importants: Trieu els punts amb què estigueu més d'acord segons el vostre parer. Marqueu, per a cada un, el color corresponent segons el considereu **molt important**, **a mitges**, **poc important** o **no ho sabeu**. **Cada formulari especifica el màxim de verds que podeu escollir.**

3. Fer comentaris: Podeu comentar al full darrer les vostres valoracions de perquè heu prioritzat un diagnòstic en comptes d'un altre o afegir aspectes que no surten al document i que creieu importants. Els comentaris es posaran en comú el dia de la reunió.

4. Retornar les valoracions: Les valoracions i els comentaris s'han de retornar **abans del dia 5 de desembre** per poder-les tenir en compte, a les oficines de l'Ajuntament.

5. Assistir a la sessió de participació de l'Auditoria Ambiental d'Alella: el dissabte 15 de desembre de 10 a 13 hores a les **Golfes de Can Lleonart** on es presentaran els resultats de les valoracions que ara fareu.

Dir-vos també que aquest document s'ha realitzat incorporant criteris tècnics i aportacions fetes per ciutadans del municipi en les sessions del fòrum de participació ciutadana realitzades en el marc de l'Auditoria Ambiental.

Tan sols recordar-vos que la tasca que feu responent aquest qüestionari és molt útil i imprescindible pel treball tècnic d'elaboració de les accions concretes que es proposaran **al Pla d'Acció Ambiental** per fer d'Alella un municipi més sostenible.



Les valoracions i els comentaris s'han de retornar a l'Ajuntament **abans del dia 5 de desembre** per poder-les tenir en compte. Per a més informació poseu-vos en contacte amb l'Àrea de Sostenibilitat: 93 555 97 06 / sostenibilitat@alella.cat.







Objectius de la Diagnosi de l'Auditoria Ambiental d'Alella

BLOC 1: Estructura del territori i usos del sòl

Llegiu i trieu els diagnòstics que considereu més importants segons el vostre parer.

També podeu fer comentaris o proposar modificacions en el "Full per presentar esmenes"

				
	Molt d'acord	A mitges	Poc d'acord	No ho sap
Per a cada diagnòstic marqueu (el grau d'acord.....) Per ajudar a prioritzar, com a màxim podeu seleccionar 4 diagnòstics en verd				
1. Alella és un municipi eminentment "verd" amb una superfície de sòl no urbanitzable que ocupa el 69% del municipi.	<input type="checkbox"/>	<input type="checkbox"/>	<input type="checkbox"/>	<input type="checkbox"/>
2. Alella manté un entorn natural de certa qualitat.	<input type="checkbox"/>	<input type="checkbox"/>	<input type="checkbox"/>	<input type="checkbox"/>
3. La capitalitat de la denominació d'origen Alella contribueix a la singularització del territori, on la vinya hi té una presència important.	<input type="checkbox"/>	<input type="checkbox"/>	<input type="checkbox"/>	<input type="checkbox"/>
4. La urbanització destinada inicialment a segona residència ha decantat clarament la relació de la població amb l'entorn metropolità, sobretot quan, en els darrers anys, s'ha transformat en primera residència.	<input type="checkbox"/>	<input type="checkbox"/>	<input type="checkbox"/>	<input type="checkbox"/>
5. Existeixen diferents plans supramunicipals sectorials que afecten el municipi.	<input type="checkbox"/>	<input type="checkbox"/>	<input type="checkbox"/>	<input type="checkbox"/>
6. L'autopista C-32 suposa un tall important al territori.	<input type="checkbox"/>	<input type="checkbox"/>	<input type="checkbox"/>	<input type="checkbox"/>
7. El desenvolupament urbanístic del municipi segueix un model de baixa densitat bàsicament residencial amb tipologia d'habitatges unifamiliars aïllats.	<input type="checkbox"/>	<input type="checkbox"/>	<input type="checkbox"/>	<input type="checkbox"/>
8. Existència de masies tradicionals, sovint lligades a l'activitat agrícola, que donen lloc a un paisatge agroforestal de gran valor. Algunes estan en deficient estat de conservació.	<input type="checkbox"/>	<input type="checkbox"/>	<input type="checkbox"/>	<input type="checkbox"/>

Objectius de la Diagnosi de l'Auditoria Ambiental d'Alella

BLOC 2: Sistemes naturals i de suport: agrícola, forestal i hidrològic.

Llegiu i trieu els diagnòstics que considereu més importants segons el vostre parer.

També podeu fer comentaris o proposar modificacions en el "Full per presentar esmenes"

Per a cada diagnòstic marqueu (el grau d'acord.....)
Per ajudar a prioritzar, com a màxim podeu seleccionar **5 diagnòstics en verd**







1. Alteració de les comunitats de ribera.	<input type="checkbox"/>	<input type="checkbox"/>	<input type="checkbox"/>	<input type="checkbox"/>
2. Espais forestals amb elevat de valor ecològic i paisatgístic.	<input type="checkbox"/>	<input type="checkbox"/>	<input type="checkbox"/>	<input type="checkbox"/>
3. Presència de figures de protecció legal sobre la fauna i flora.	<input type="checkbox"/>	<input type="checkbox"/>	<input type="checkbox"/>	<input type="checkbox"/>
4. Fragmentació del territori per infraestructures dificultant la connectivitat biològica.	<input type="checkbox"/>	<input type="checkbox"/>	<input type="checkbox"/>	<input type="checkbox"/>
5. Territori amb gran fragilitat visual degut a la seva ubicació a tocar de l'àrea metropolitana de Barcelona.	<input type="checkbox"/>	<input type="checkbox"/>	<input type="checkbox"/>	<input type="checkbox"/>
6. Problemes de continuïtat al conjunt d'espais oberts - corredors biològics.	<input type="checkbox"/>	<input type="checkbox"/>	<input type="checkbox"/>	<input type="checkbox"/>
7. Baixa qualitat de les aigües subterrànies per presència de nitrats.	<input type="checkbox"/>	<input type="checkbox"/>	<input type="checkbox"/>	<input type="checkbox"/>
8. Zona d'alt risc d'incendi forestal com a conseqüència de l'elevada activitat humana i de la gran quantitat de vegetació inflamable.	<input type="checkbox"/>	<input type="checkbox"/>	<input type="checkbox"/>	<input type="checkbox"/>
9. La gran majoria dels espais forestals no són gestionats ni se'n fa un manteniment.	<input type="checkbox"/>	<input type="checkbox"/>	<input type="checkbox"/>	<input type="checkbox"/>

Objectius de la Diagnosi de l'Auditoria Ambiental d'Alella

BLOC 3: Mobilitat.

Llegiu i trieu els diagnòstics que considereu més importants segons el vostre parer.
També podeu fer comentaris o proposar modificacions en el "Full per presentar esmenes"

Per a cada diagnòstic marqueu (el grau d'acord.....)				
	Molt d'acord	A mitges	Poc d'acord	No ho sap
Per ajudar a prioritzar, com a màxim podeu seleccionar 5 diagnòstics en verd				
1. Els desplaçaments des d'altres municipis, a causa de la mobilitat obligada, augmenta de forma continua durant els últims anys.	<input type="checkbox"/>	<input type="checkbox"/>	<input type="checkbox"/>	<input type="checkbox"/>
2. Increment en l'ús del vehicle privat en els desplaçaments des de fora del municipi.	<input type="checkbox"/>	<input type="checkbox"/>	<input type="checkbox"/>	<input type="checkbox"/>
3. Alella és un municipi exportador respecte la mobilitat, el nombre de desplaçaments totals generats és superior al nombre de desplaçaments atrets.	<input type="checkbox"/>	<input type="checkbox"/>	<input type="checkbox"/>	<input type="checkbox"/>
4. Presència d'elements pacificadors que afavoreixen la reducció de la velocitat dels vehicles a diversos punts del nucli urbà.	<input type="checkbox"/>	<input type="checkbox"/>	<input type="checkbox"/>	<input type="checkbox"/>
5. La carretera BP-5002 actua com a eix vertebrador del municipi, amb IMD lleugerament superior a 20.000 vehicles diaris en el tram inferior (tram comprès entre el Masnou i el carrer Torrent de Vallbona) i de 10.000 vehicles per dia en el tram superior (passat el casc urbà).	<input type="checkbox"/>	<input type="checkbox"/>	<input type="checkbox"/>	<input type="checkbox"/>
6. El nombre de vehicles per habitant d'Alella és superior al de la comarca i al de la mitjana de Catalunya.	<input type="checkbox"/>	<input type="checkbox"/>	<input type="checkbox"/>	<input type="checkbox"/>
7. Increment en l'ús del transport col·lectiu els últims anys, per raons de mobilitat obligada en els desplaçaments interns, especialment en el servei de microbús.	<input type="checkbox"/>	<input type="checkbox"/>	<input type="checkbox"/>	<input type="checkbox"/>
8. L'índex de motorització augmenta lleugerament des dels últims anys.	<input type="checkbox"/>	<input type="checkbox"/>	<input type="checkbox"/>	<input type="checkbox"/>
9. Moltes voreres amb amplades insuficients (inferiors a 1,5 metres).	<input type="checkbox"/>	<input type="checkbox"/>	<input type="checkbox"/>	<input type="checkbox"/>
10. Existència de punts crítics en la xarxa viària (per dificultat d'accés per alta intensitat de trànsit, vies amb secció insuficient, per encontre de fluxos importants de trànsit amb moviments trenats).	<input type="checkbox"/>	<input type="checkbox"/>	<input type="checkbox"/>	<input type="checkbox"/>

Objectius de la Diagnosi de l'Auditoria Ambiental d'Alella

BLOC 4: Models de comportament social

Llegiu i trieu els diagnòstics que considereu més importants segons el vostre parer.

També podeu fer comentaris o proposar modificacions en el "Full per presentar esmenes"

Per a cada diagnòstic marqueu (el grau d'acord.....)

Per ajudar a prioritzar, com a màxim podeu seleccionar **3 diagnòstics en verd**



1. Des de l'Ajuntament es fomenta la participació ciutadana a partir de la Regidoria de Participació Ciutadana.
2. L'Àrea de Sostenibilitat ha engegat diverses campanyes de sensibilització ambiental de la ciutadania.
3. S'ha aconseguit un bon nivell de participació en la recollida comercial dels residus.
4. Implicació de les escoles que realitzen diverses activitats d'educació ambiental de forma periòdica.
5. Els assistents al procés participatiu de l'auditoria ambiental manifesten que hi ha encara abandonament de residus i brutícia en alguns punts.

Objectius de la Diagnosi de l'Auditoria Ambiental d'Alella

BLOC 5: Incidència de les activitats econòmiques

Llegiu i trieu els diagnòstics que considereu més importants segons el vostre parer.

També podeu fer comentaris o proposar modificacions en el "Full per presentar esmenes"

Per a cada diagnòstic marqueu (el grau d'acord.....)

Per ajudar a prioritzar, com a màxim podeu seleccionar **3 diagnòstics en verd**




1. Els tipus d'establiments censats en el municipi cobreixen les necessitats bàsiques de la població, existint una oferta diversificada.
2. Els assistents al procés de participació tenen la percepció que hi ha un baix teixit comercial.
3. No s'han desenvolupat polígons industrials en el terme municipal.
4. El principal residu industrial generat deriva de la comercialització del vi i d'activitats innòcues.
5. Les activitats industrials del municipi no són gran consumidores d'aigua.
6. Les activitats econòmiques tenen baixa incidència ambiental.

BLOC 6: Fluxos d'aigua

Llegiu i trieu els diagnòstics que considereu més importants segons el vostre parer.

També podeu fer comentaris o proposar modificacions en el "Full per presentar esmenes"

Per a cada diagnòstic marqueu (el grau d'acord.....)
Per ajudar a prioritzar, com a màxim podeu seleccionar **7 diagnòstics en verd**







- | | | | | |
|--|--------------------------|--------------------------|--------------------------|--------------------------|
| 1. La qualitat dels recursos hídrics subministrats per l'abastament mitjançant xarxa és bona. | <input type="checkbox"/> | <input type="checkbox"/> | <input type="checkbox"/> | <input type="checkbox"/> |
| 2. Persisteixen captacions d'aigües subterrànies destinades principalment a l'agricultura. | <input type="checkbox"/> | <input type="checkbox"/> | <input type="checkbox"/> | <input type="checkbox"/> |
| 3. La xarxa de distribució d'aigua arriba a tota la població i la capacitat d'emmagatzematge del sistema de dipòsits pot cobrir possibles incidències en la distribució, que varia estacionalment per les característiques de la població. | <input type="checkbox"/> | <input type="checkbox"/> | <input type="checkbox"/> | <input type="checkbox"/> |
| 4. El consum domèstic d'aigua per habitant és similar al de la resta de municipis de la comarca, però superior a la mitjana catalana. | <input type="checkbox"/> | <input type="checkbox"/> | <input type="checkbox"/> | <input type="checkbox"/> |
| 5. Es comptabilitza el consum municipal d'aigua de xarxa però sense analitzar-lo ambientalment. No es comptabilitza una part de l'aigua destinada a reg de parcs i jardins i neteja de carrers que prové de fonts pròpies. | <input type="checkbox"/> | <input type="checkbox"/> | <input type="checkbox"/> | <input type="checkbox"/> |
| 6. En l'abastament d'aigua hi ha un percentatge significatiu de pèrdues i consum no comptabilitzat. | <input type="checkbox"/> | <input type="checkbox"/> | <input type="checkbox"/> | <input type="checkbox"/> |
| 7. La baixada de població de l'estiu es veu compensada i superada per l'ús de l'aigua pel rec de jardins particulars i la seva utilització en piscines privades. | <input type="checkbox"/> | <input type="checkbox"/> | <input type="checkbox"/> | <input type="checkbox"/> |
| 8. No existeix una problemàtica associada a les aigües residuals industrials. | <input type="checkbox"/> | <input type="checkbox"/> | <input type="checkbox"/> | <input type="checkbox"/> |
| 9. Existeix un flux d'informació sistematitzat de les dades gestionades per SOREA i amb dificultats amb els altres organismes o entitats. | <input type="checkbox"/> | <input type="checkbox"/> | <input type="checkbox"/> | <input type="checkbox"/> |
| 10. La depuració de les aigües de l'EDAR de Teià compleix els objectius marcats per la normativa per als paràmetres facilitats. | <input type="checkbox"/> | <input type="checkbox"/> | <input type="checkbox"/> | <input type="checkbox"/> |
| 11. L'Ajuntament realitza campanyes de conscienciació en l'àmbit de la reducció del consum d'aigua. | <input type="checkbox"/> | <input type="checkbox"/> | <input type="checkbox"/> | <input type="checkbox"/> |
| 12. L'Ajuntament penalitza els consums excessius en l'àmbit domèstic mitjançant l'aplicació d'un quart bloc a la factura de consum d'aigua. | <input type="checkbox"/> | <input type="checkbox"/> | <input type="checkbox"/> | <input type="checkbox"/> |
| 13. Poca implantació de sistemes i instal·lacions especialment orientades a la reducció del consum d'aigua (reaprofitament d'aigua de pluja, aigua sanitària depurada, etc) tot i l'existència d'incentius fiscals en aquest camp. | <input type="checkbox"/> | <input type="checkbox"/> | <input type="checkbox"/> | <input type="checkbox"/> |

Objectius de la Diagnosi de l'Auditoria Ambiental d'Alella

BLOC 7: Residus.

Llegiu i trieu els diagnòstics que considereu més importants segons el vostre parer.
També podeu fer comentaris o proposar modificacions en el "Full per presentar esmenes"

Per a cada diagnòstic marqueu (el grau d'acord.....)				
Per ajudar a prioritzar, com a màxim podeu seleccionar 4 diagnòstics en verd	Molt d'acord	A mitges	Poc d'acord	No ho sap
1. La producció de residus a Alella creix al mateix ritme que la població, es produeix 1,9kg de residus per habitant i dia.	<input type="checkbox"/>	<input type="checkbox"/>	<input type="checkbox"/>	<input type="checkbox"/>
2. Hi ha un creixement continuat de la recollida selectiva, però es troba encara per sota dels objectius fixats pel programa de gestió de residus municipals de Catalunya (PROGREMIC).	<input type="checkbox"/>	<input type="checkbox"/>	<input type="checkbox"/>	<input type="checkbox"/>
3. En general la dotació de contenidor per habitant és correcta tot i que hi ha zones que per les seves pendents no és possible complir amb la dotació de contenidors.	<input type="checkbox"/>	<input type="checkbox"/>	<input type="checkbox"/>	<input type="checkbox"/>
4. Bona gestió de residus urbans a domicilis i comerços i compliment de la normativa vigent de residus municipals.	<input type="checkbox"/>	<input type="checkbox"/>	<input type="checkbox"/>	<input type="checkbox"/>
5. La recollida de residus a la deixalleria es troba per sobre de la previsió del Programa de gestió de residus municipals de Catalunya.	<input type="checkbox"/>	<input type="checkbox"/>	<input type="checkbox"/>	<input type="checkbox"/>
6. Existeixen eines a nivell municipal per la regulació de la gestió residus al municipi: ordenança reguladora de la gestió de la recollida de residus municipals a Alella i ordenança municipal per a la gestió controlada de terres i residus de la construcció.	<input type="checkbox"/>	<input type="checkbox"/>	<input type="checkbox"/>	<input type="checkbox"/>
7. Bon comportament del sector industrial en la gestió de residus: més de dos terços dels residus industrials produïts es valoritzen.	<input type="checkbox"/>	<input type="checkbox"/>	<input type="checkbox"/>	<input type="checkbox"/>
8. S'ha establert tot un seguit de bonificacions fiscals en referència a recollida de residus que ha permès que 1.100 famílies han vist reduïda la seva taxa d'escombreries, aproximadament un terç de la població.	<input type="checkbox"/>	<input type="checkbox"/>	<input type="checkbox"/>	<input type="checkbox"/>



Objectius de la Diagnosi de l'Auditoria Ambiental d'Alella

BLOC 8: Medi atmosfèric.

Llegiu i trieu els diagnòstics que considereu més importants segons el vostre parer.
També podeu fer comentaris o proposar modificacions en el "Full per presentar esmenes"

	Molt d'acord	A mitges	Poc d'acord	No ho sap
Per a cada diagnòstic marqueu (el grau d'acord.....)				
Per ajudar a prioritzar, com a màxim podeu seleccionar 3 diagnòstics en verd				
1. El trànsit és la principal causa d'emissions de contaminants a l'atmosfera.	<input type="checkbox"/>	<input type="checkbox"/>	<input type="checkbox"/>	<input type="checkbox"/>
2. Baixa densitat d'emissions d'origen industrial, comercial i domèstic.	<input type="checkbox"/>	<input type="checkbox"/>	<input type="checkbox"/>	<input type="checkbox"/>
3. No hi ha registrada cap indústria potencialment contaminadora de l'atmosfera (inclosa en el CAPCA).	<input type="checkbox"/>	<input type="checkbox"/>	<input type="checkbox"/>	<input type="checkbox"/>
4. Alella no disposa de cap estació fixa de mesura de la contaminació atmosfèrica, essent les més properes les de Badalona, Mataró i Granollers.	<input type="checkbox"/>	<input type="checkbox"/>	<input type="checkbox"/>	<input type="checkbox"/>
5. No es disposen de dades específiques en referència a queixes relacionades amb els contaminants atmosfèrics tot i que puntualment se'n produeixen.	<input type="checkbox"/>	<input type="checkbox"/>	<input type="checkbox"/>	<input type="checkbox"/>
6. Les mesures fetes el 2007 indiquen que l'únic contaminant que puntualment presenta concentracions elevades és l'ozó.	<input type="checkbox"/>	<input type="checkbox"/>	<input type="checkbox"/>	<input type="checkbox"/>



Objectius de la Diagnosi de l'Auditoria Ambiental d'Alella

BLOC 9: Soroll.

Llegiu i trieu els diagnòstics que considereu més importants segons el vostre parer.
També podeu fer comentaris o proposar modificacions en el "Full per presentar esmenes"

	Molt d'acord	A mitges	Poc d'acord	No ho sap
Per a cada diagnòstic marqueu (el grau d'acord.....)				
Per ajudar a prioritzar, com a màxim podeu seleccionar 2 diagnòstics en verd				
1. El principal factor de soroll ambiental a Alella és el trànsit de vehicles a motor.	<input type="checkbox"/>	<input type="checkbox"/>	<input type="checkbox"/>	<input type="checkbox"/>
2. Existeixen elements pacificadors del trànsit que ajuden a reduir els nivells d'immissió sonora a l'ambient exterior originat per la circulació de vehicles.	<input type="checkbox"/>	<input type="checkbox"/>	<input type="checkbox"/>	<input type="checkbox"/>
3. Alella disposa d'una ordenança específica per a regular els sorolls i les vibracions, aprovada l'any 2007.	<input type="checkbox"/>	<input type="checkbox"/>	<input type="checkbox"/>	<input type="checkbox"/>
4. Al mapa de capacitat acústica del municipi, són majoritàries les zones considerades com a zones de sensibilitat acústica alta. Es pot concloure, per tant, que la incidència en relació al vector soroll és baixa.	<input type="checkbox"/>	<input type="checkbox"/>	<input type="checkbox"/>	<input type="checkbox"/>



Objectius de la Diagnosi de l'Auditoria Ambiental d'Alella

BLOC 10: Fluxos d'energia

Llegiu i trieu els diagnòstics que considereu més importants segons el vostre parer.

També podeu fer comentaris o proposar modificacions en el "Full per presentar esmenes"

Per a cada diagnòstic marqueu (el grau d'acord.....)

Per ajudar a prioritzar, com a màxim podeu seleccionar **3 diagnòstics en verd**



- | | Molt d'acord | A mitges | Poc d'acord | No ho sap |
|---|--------------------------|--------------------------|--------------------------|--------------------------|
| 1. No es detecten problemes generals associats a infraestructures energètiques, tot i que la xarxa de distribució elèctrica del municipi és bastant antiga, amb els problemes puntuals de subministrament que això suposa. | <input type="checkbox"/> | <input type="checkbox"/> | <input type="checkbox"/> | <input type="checkbox"/> |
| 2. Increment progressiu del consum elèctric dels últims anys. | <input type="checkbox"/> | <input type="checkbox"/> | <input type="checkbox"/> | <input type="checkbox"/> |
| 3. S'ha posat en marxa una anàlisi sistemàtica dels consums que permetrà en tot moment determinar si cal aplicar mesures per millorar l'eficiència energètica i el seu rendiment. | <input type="checkbox"/> | <input type="checkbox"/> | <input type="checkbox"/> | <input type="checkbox"/> |
| 4. Actualment hi ha un predomini de les làmpades de Vapor de Mercuri (67%) sobre les de Vapor de Sodi (32%), aquestes últimes de menor impacte i major eficiència, tot i que el municipi ja ha començat a estudiar i implantar mesures d'eficiència (substitució de làmpades, mapa de contaminació lumínica, col·laboració amb l'ICAEN, etc). | <input type="checkbox"/> | <input type="checkbox"/> | <input type="checkbox"/> | <input type="checkbox"/> |
| 5. El municipi comença a incorporar l'ús d'energies renovables, però encara en un nivell molt baix. | <input type="checkbox"/> | <input type="checkbox"/> | <input type="checkbox"/> | <input type="checkbox"/> |
| 6. L'Ajuntament realitza campanyes de conscienciació en l'àmbit de la reducció del consum energètic. | <input type="checkbox"/> | <input type="checkbox"/> | <input type="checkbox"/> | <input type="checkbox"/> |

Full per presentar esmenes a la consulta sobre la Diagnosi de l'Auditoria Ambiental d'Alella.
Si voleu comentar breument la vostra valoració o proposar la supressió, modificació o incorporació d'algun diagnòstic, indiqueu el bloc i el seu número.

Féu còpies d'aquesta pàgina si voleu presentar més esmenes o comentaris a l'esborrany de la Diagnosi Ambiental.

Comentari a la meva valoració del diagnòstic número..... Bloc.....

Comentari a la meva valoració del diagnòstic número..... Bloc.....

Comentari a la meva valoració del diagnòstic número..... Bloc.....

Proposo suprimir el diagnòstic número Bloc..... per aquests motius:

Proposo suprimir el diagnòstic número Bloc..... per aquests motius:

Aquestes dades es demanen per poder convidar-vos a la propera reunió i fer un seguiment de la participació. No és obligatori formalitzar-les.

Nom i cognoms:.....

Organització:.....

Telèfon:..... Correu electrònic:.....

Adreça Postal:..... Codi Postal.....

Les valoracions i els comentaris s'han de retornar a l'Ajuntament **abans del dia 5 de desembre** per poder-les tenir en compte. Per a més informació poseu-vos en contacte amb l'Àrea de Sostenibilitat: 93 555 97 06 / sostenibilitat@alella.cat.